

Dr.ssa Geol. Rosa Anna Lepore
GEOLOGIA - GEOTECNICA - IDROGEOLOGIA
E GEOLOGIA AMBIENTALE

Piazzale Budapest, 24 - 85100 Potenza - tel.0971-442988 - fax 0971-440572 e-mail: rlepo@tin.it



COMUNE DI BRINDISI MONTAGNA
(Provincia di POTENZA)

OGGETTO:

PIANO CIMITERIALE

ARCHIVIO

COMMESSA

PROGETTO

NOTE

-

-

-

file: A_2_CARTA_GEOMORFOLOGICA.rev01

TAVOLA

DESCRIZIONE

SCALA

A.2

CARTA GEOMORFOLOGICA

1:500

REVISIONE

N°	DATA	DESCRIZIONE	DISEGNATORE	VERIFICA	APPROVATO
rev01	giugno 2017				


IL PRESENTE ELABORATO E' PROPRIETA' TUTELATA AI SENSI DI LEGGE. ESSO NON PUO' ESSERE CEDUTO A TERZI NE' RIPRODOTTO SENZA LA NS. ESPLICITA AUTORIZZAZIONE


APPROVAZIONE CLIENTE


DATA GIUGNO 2017

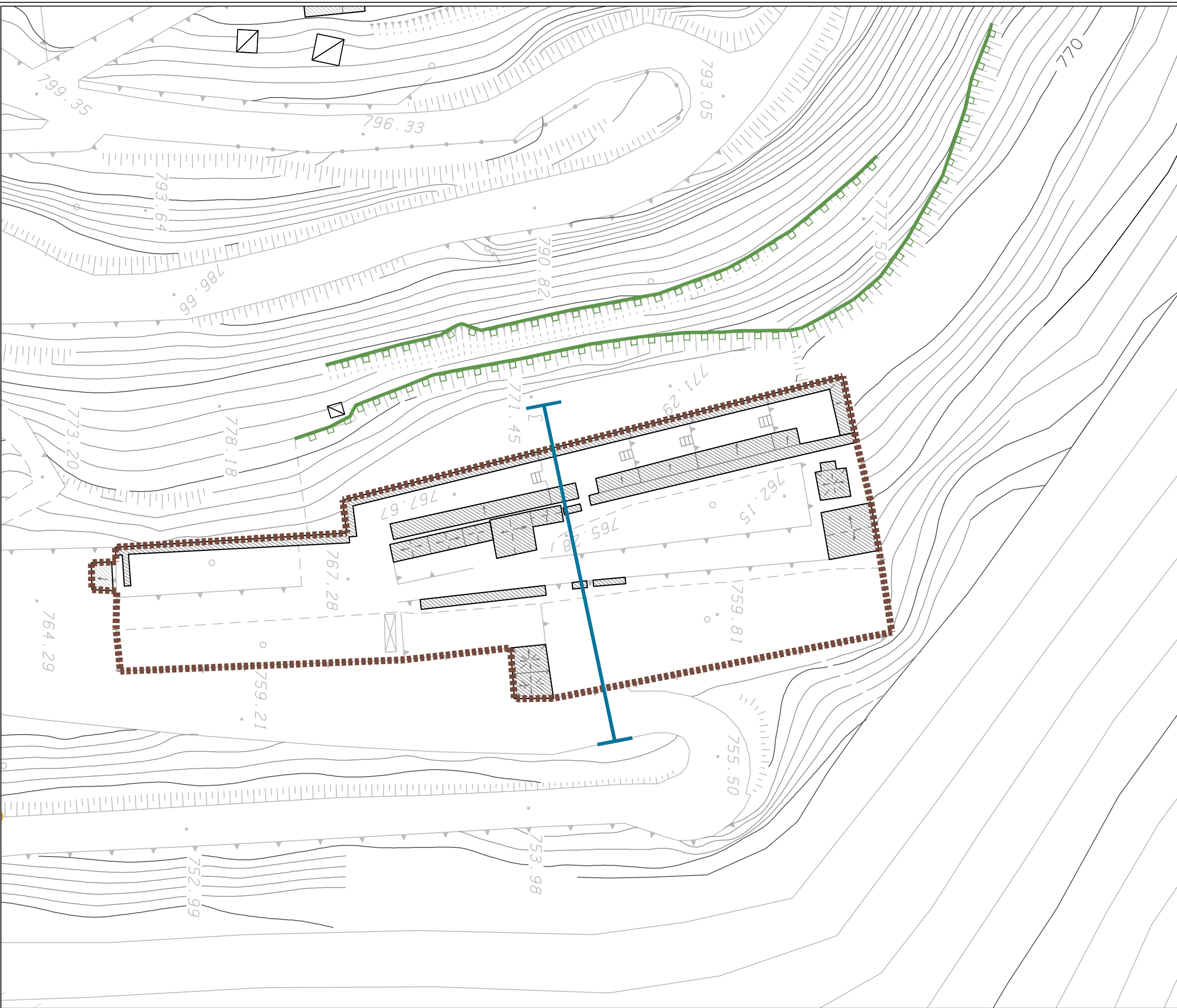
FIRMA

LEGENDA

 Area in esame

 Orlo di scarpata

 Sezione di verifica analitica di stabilità



SCALA 1:500

