

Dr.ssa Geol. Rosa Anna Lepore
GEOLOGIA - GEOTECNICA - IDROGEOLOGIA
E GEOLOGIA AMBIENTALE

Piazzale Budapest, 24 - 85100 Potenza - tel.0971-442988 - fax 0971-440572 e-mail: rlepo@tin.it



COMUNE DI BRINDISI MONTAGNA
(Provincia di POTENZA)

REGOLAMENTO URBANISTICO

- L.R. N° 23/1999 -
 Variante Normativa (Art. 36 comma 6 bis L.R. n. 23/99)
 ZONA F1 - AREA CIMITERIALE

ARCHIVIO	COMMESSA	PROGETTO	NOTE
-	-	-	file: A_2_CARTA_GEOMORFOLOGICA.rev01

TAVOLA	DESCRIZIONE	SCALA
A.2	CARTA GEOMORFOLOGICA	1:500


REVISIONE


N°	DATA	DESCRIZIONE	DISEGNATORE	VERIFICA	APPROVATO


IL PRESENTE ELABORATO E' PROPRIETA' TUTELATA AI SENSI DI LEGGE. ESSO NON PUO' ESSERE CEDUTO A TERZI NE' RIPRODOTTO SENZA LA NS. ESPLICITA AUTORIZZAZIONE

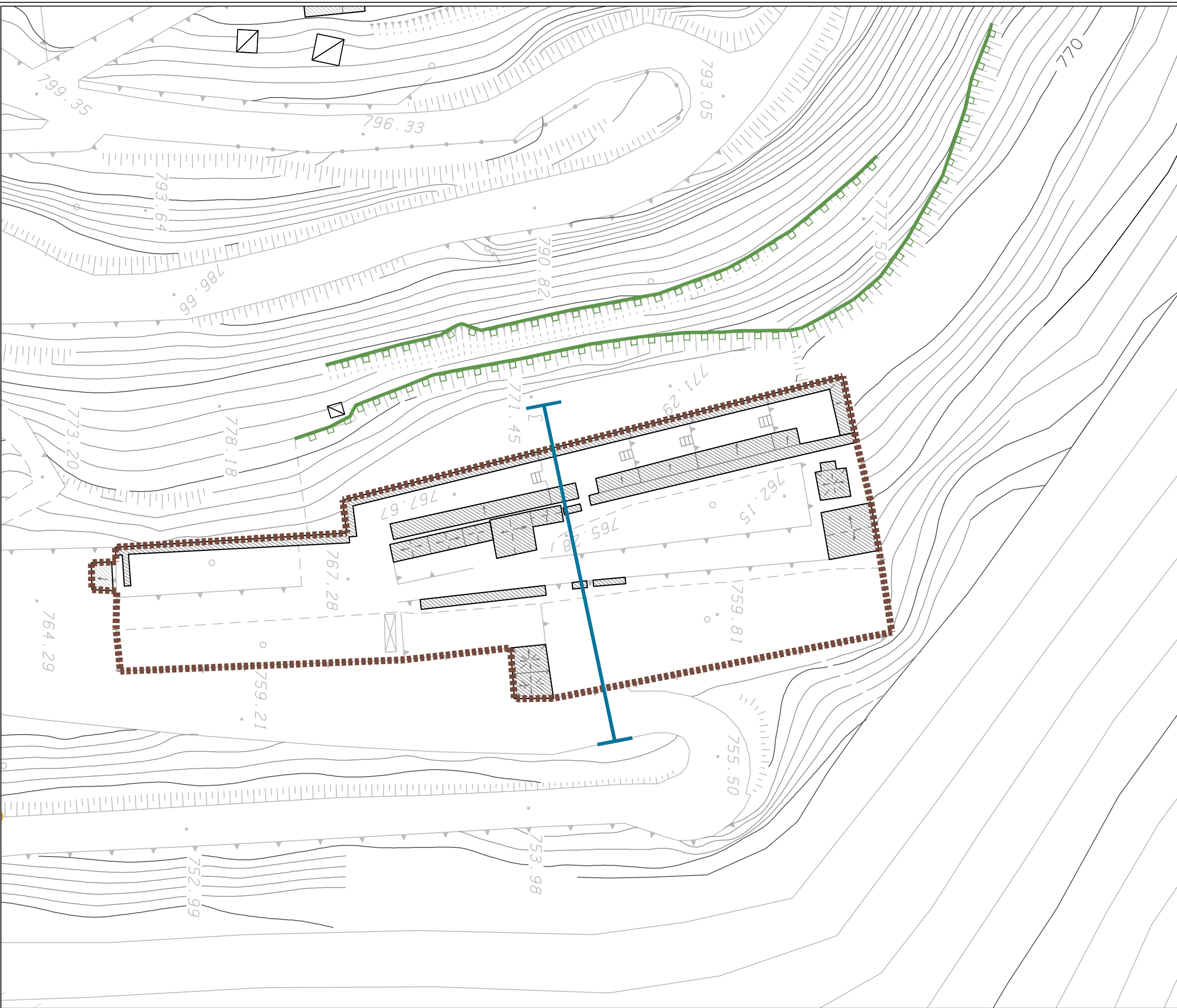
APPROVAZIONE CLIENTE	DATA MARZO 2018	FIRMA

LEGENDA

 Area in esame

 Orlo di scarpata

 Sezione di verifica analitica di stabilità



SCALA 1:500

