

Dr.ssa Geol. Rosa Anna Lepore
GEOLOGIA - GEOTECNICA - IDROGEOLOGIA
E GEOLOGIA AMBIENTALE

Piazzale Budapest, 24 - 85100 Potenza - tel.0971-442988 - fax 0971-440572 e-mail: rlepo@tin.it



COMUNE DI BRINDISI MONTAGNA
(Provincia di POTENZA)

REGOLAMENTO URBANISTICO

- L.R. N° 23/1999 -
 Variante Normativa (Art. 36 comma 6 bis L.R. n. 23/99)
 ZONA F1 - AREA CIMITERIALE

ARCHIVIO	COMMESSA	PROGETTO	NOTE
-	-	-	file: A_1_CARTA_GEOLOGICA

TAVOLA	DESCRIZIONE	SCALA
A.1	CARTA GEOLOGICA	1:500


REVISIONE


N°	DATA	DESCRIZIONE	DISEGNATORE	VERIFICA	APPROVATO


IL PRESENTE ELABORATO E' PROPRIETA' TUTELATA AI SENSI DI LEGGE. ESSO NON PUO' ESSERE CEDUTO A TERZI NE' RIPRODOTTO SENZA LA NS. ESPLICITA AUTORIZZAZIONE

APPROVAZIONE CLIENTE	DATA MARZO 2018	FIRMA

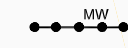
LEGENDA

 Area in esame

 **Flysch di Gorgoglione:**
Successione arenaceo-conglomeratica, con rari intervalli pelitici-argillosi. Arenarie grossolane di colore giallo ocra, ricche di matrice argillosa, che passano verso l'alto della successione a conglomerati poligenici.

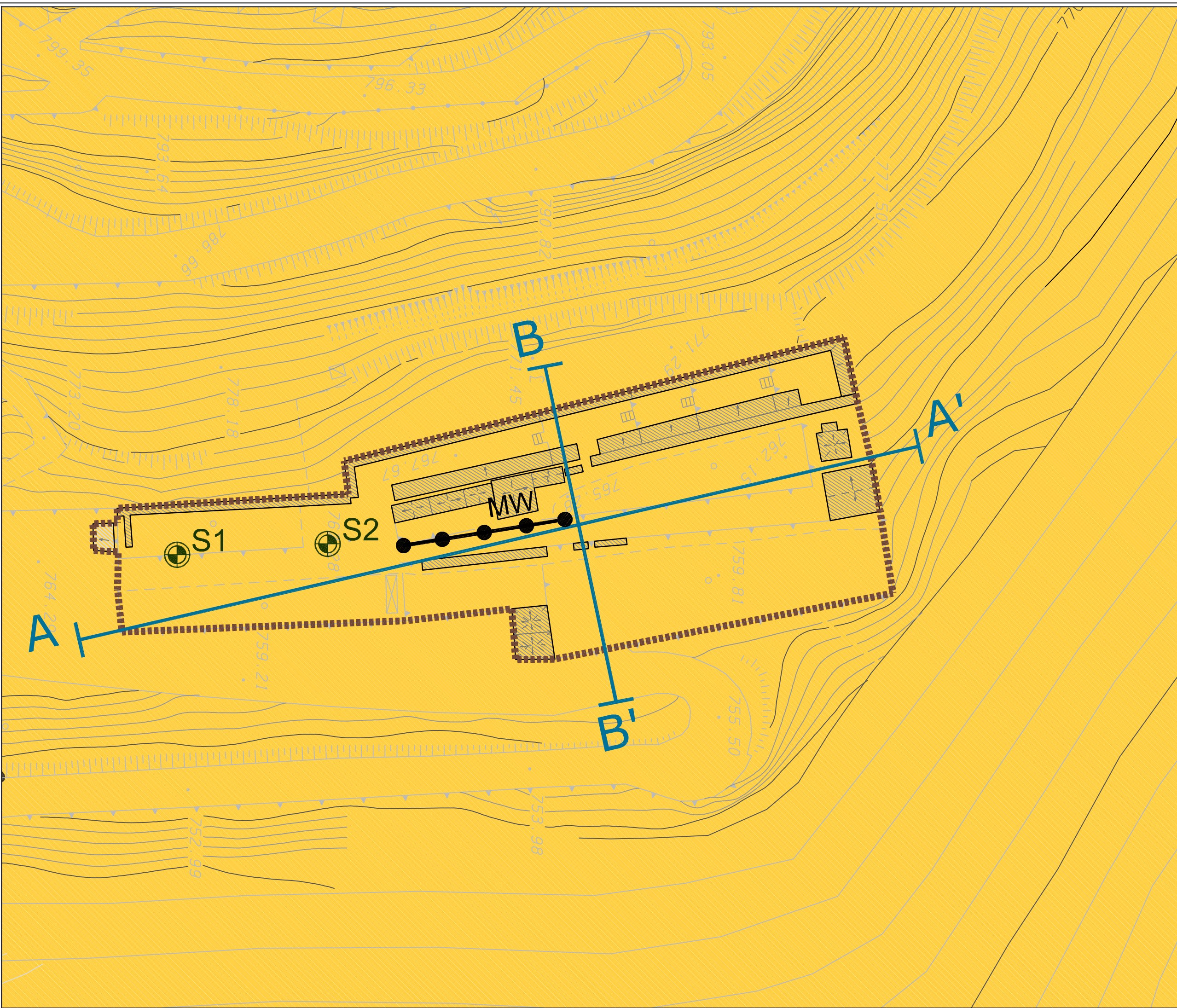
 Traccia sezione geologica

INDAGINI ESEGUITE

 MASW

INDAGINI CONSULTATE

 Sondaggio geognostico



SCALA 1:500

